




DIRECTIONS

AVERTISSEMENT : Si vous utilisez votre GPS sans les dernières mises à jour, ceux-ci ne vous donnent pas toujours les bonnes indications alors fiez vous aux indications ci-dessous :

De Montréal >

 Nord, Sortie 35, prendre  Ouest jusqu'à la Sortie 272 tournez à droite à l'arrêt, prendre la Route 158 Ouest, à gauche pour 4 km.


De St-Jérôme >

 Sud, Sortie 39, prendre la Route 158 Ouest vers Lachute pendant 22 km, jusqu'au club de golf. (environ 12 min)

De St-Eustache >

Route 148 Ouest jusqu'à la jonction de la Route 158 Ouest à gauche, roulez 4 km. (environ 20-25 min de St-Eustache)

De Gatineau ou l'Outaouais >

 Est, sortie centre-ville de Lachute rue Bethany tournez à gauche jusqu'à la Route 158 Est, tournez à droite (au Tim Horton) pour 8 km jusqu'au club de golf. (environ 1 h 20 de Gatineau)